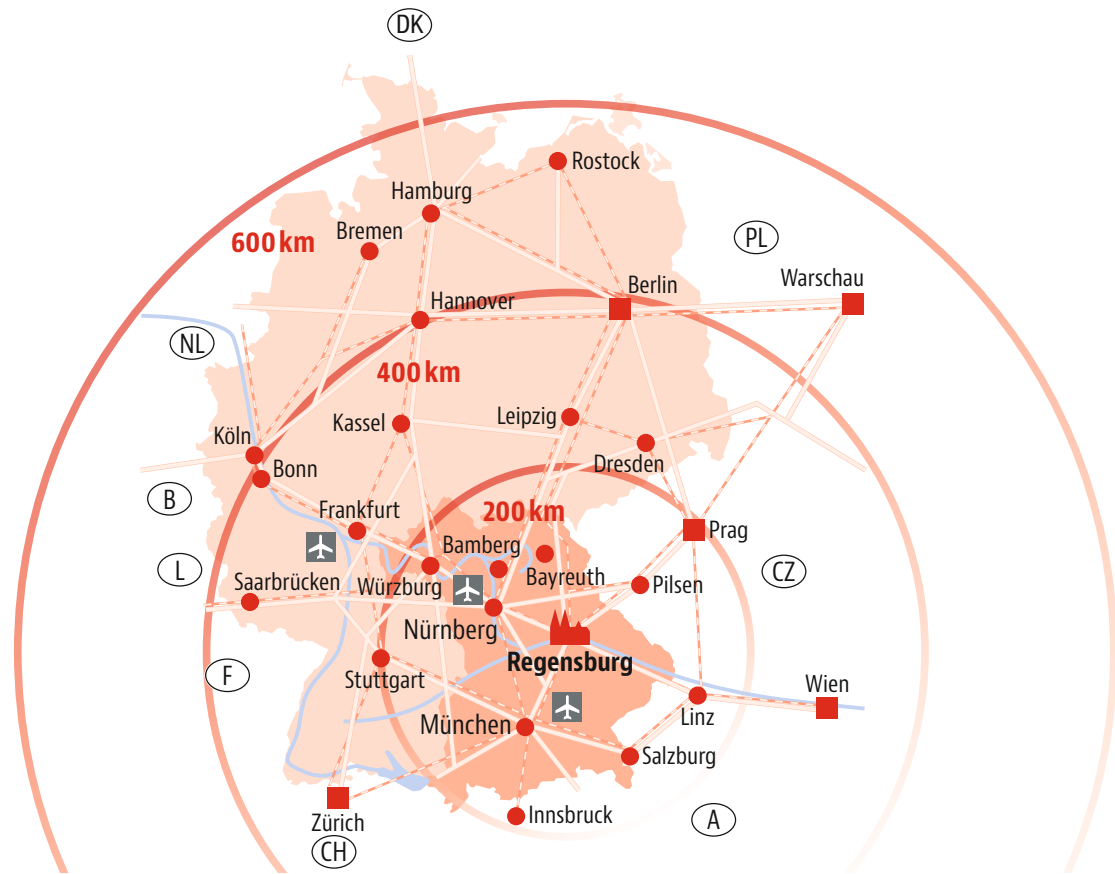




Thon-Dittmer-Palais
Haidplatz 8
93047 Regensburg



ANFAHRT UND LAGEPLAN REGENSBURG ERREICHEN SIE ...

- + mit ICE-, EC-, IC- und IR-Zügen**
über den Hauptbahnhof Regensburg
- + mit dem Bus oder PKW über die Autobahnen**
A 3 (Köln – Frankfurt – Nürnberg – Regensburg – Passau – Wien),
A 93 (München – Regensburg – Weiden – Hof – Dresden)
und über die Bundesstraßen B 8, B 15 und B 16
- + mit dem Flugzeug** über die Flughäfen München (85 km)
und Nürnberg (110 km) und von dort aus direkt nach Regensburg:
 - mit dem ÜFEX – Überregionaler Flughafenexpress
HBF Regensburg ↔ Flughafen München.
Direktverbindung, stündlich (Fahrzeit 1 ¼ Stunden)
 - mit dem Shuttle-Service Airportliner: Tel.: 0941 / 22 22-0,
direkt buchen unter www.airportliner.com

Die Historischen Säle selbst liegen inmitten der Regensburger Altstadt und sind daher größtenteils nur für den Lieferverkehr zu bestimmten Zeiten direkt mit dem PKW erreichbar. Rund um die Altstadt befinden sich jedoch Parkplätze und –häuser, die Sie bequem von folgenden Autobahnausfahrten erreichen können:

- + A 93 – Regensburg-Pfaffenstein (ABA 93):** Großparkplatz Dultplatz. Richtung Stadtmitte (Dom), Dultplatz ist ausgeschildert, kostenfrei. Achtung: Der Dultplatz steht während der Dultzeiten nicht als Parkplatz zur Verfügung
 - + A 93 – Regensburg-Prüfening (ABA 41):** Parkhäuser Bismarckplatz und Arnulfplatz. Richtung Stadtmitte (Dom), die Parkhäuser sind ausgeschildert
 - + A 3 – Regensburg-Klinikum / Universität (ABA 100a)**
- Sparen Sie sich die Parkplatzsuche mit den **Park+Ride-Angeboten**. Alle 10 Minuten mit dem Bus ins Zentrum.
- + P+R Jahnstadion , P+R Regensburg West , P+R Unterer Wöhrd**

INFORMATIONEN

**Regensburg Tourismus GmbH | Historische Säle
marinaforum Regensburg**
Johanna-Dachs-Straße 46 | 93055 Regensburg
Tel.: +49 941 507 -1415 und -1416
marinaforum@regensburg.de



**Sonderpreis
Nachhaltigkeit
Tourismuspreis
Bayern 2019**



SO ERREICHEN SIE UNS MIT DEM ÖPNV. FINDEN SIE AUCH ALLE FAHRPLÄNE IN DER RVV-APP

Jetzt runterladen
unter www.rvv.de/app



HALTESTELLE HAIDPLATZ

LINIE A

FUSSWEG 1 MIN – 100 M

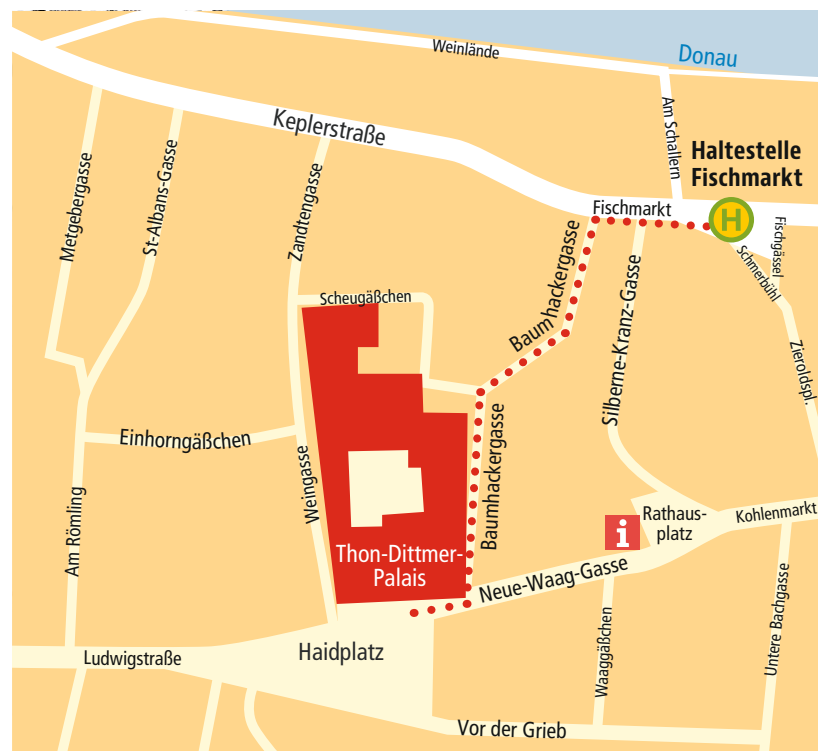
Vom Bahnhof aus erreichen Sie das Alte Rathaus am besten mit dem Altstadtbus (Linie A). Er fährt ab Hbf./Albertstr. direkt über Maximilianstraße, Domplatz und Altes Rathaus. Die Mitfahrt in den Elektro-Bussen der RVV-Linie A ist seit 1. Juli 2021 kostenfrei.



HALTESTELLE FISCHMARKT

LINIEN 1, 2, 4, 11, 17

FUSSWEG CA. 3 MIN – 250 M



INFORMATIONEN

Regensburg Tourismus GmbH | Historische Säle
marinaforum Regensburg
Johanna-Dachs-Straße 46 | 93055 Regensburg
Tel.: +49 941 507 -1415 und -1416
marinaforum@regensburg.de



Sonderpreis
Nachhaltigkeit
Tourismuspreis
Bayern 2019



PARKINFO ALTSTADT

- + Parkgarage Arnulfplatz
- + Parkhaus Dachauplatz
- + Tiefgarage Bismarckplatz
- + Parkhaus Petersweg

kostenlose Parkplätze

- + Dultplatz
- + Unterer Wöhrd



PARKGARAGE ARNULFSPLATZ ARNULFSPLATZ 4 | 93047 REGENSBURG FUSSWEG 4 MIN – 300 M

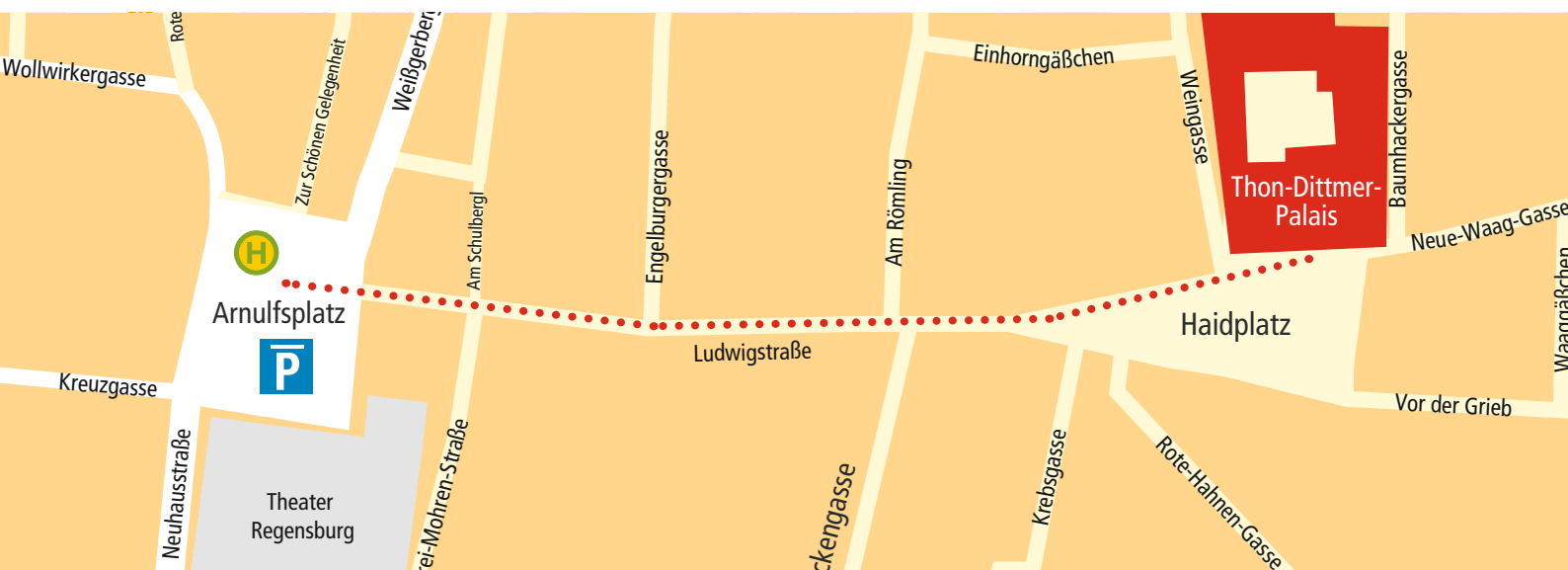
Betreiber:
IBS Verwaltungs GmbH
Tel.: +49 941 920110

Das Parkhaus liegt auf der Westseite des Arnulfplatzes.

- + Sie überqueren den Arnulfplatz in östlicher Richtung und biegen bei der Arnulfapothek in die Ludwigstraße ein.
- + Folgen Sie der Ludwigstraße bis zum Haidplatz.
- + Das Thon-Dittmer-Palais befindet sich auf der linken Seite des Platzes und ist das Gebäude mit dem Balkon.

Busverbindung von Arnulfplatz bis Fischmarkt

- + Linie 1 Richtung Pommernstraße
- + Linie 2 Richtung Regensburg Schwabenstraße
- + Linie 4 Richtung Regensburg Danziger Freiheit
- + Linie 11 Richtung Burgweinting Hermann-Höcherl-Straße
- + Linie 17 Richtung Regendorf Am Riesen



INFORMATIONEN

**Regensburg Tourismus GmbH | Historische Säle
marinaforum Regensburg**
Johanna-Dachs-Straße 46 | 93055 Regensburg
Tel.: +49 941 507-1415 und -1416
marinaforum@regensburg.de



**Sonderpreis
Nachhaltigkeit
Tourismuspreis
Bayern 2019**



TIEFGARAGE BISMARCKPLATZ

BISMARCKPLATZ 10 | 93047 REGENSBURG

FUSSWEG 5 MIN – 400 M

Betreiber:
das Stadtwerk Regensburg GmbH
Tel.: 0941 57064
E-Mail: info@dasstadtwerk.de

- + Folgen Sie der Gesandtenstraße und biegen Sie links in die Glockengasse ein.
- + Am Ende der Gasse gehen Sie rechts über den Haidplatz.
- + Das Thon-Dittmer-Palais liegt auf der linken Seite.


Busverbindung von Bismarckplatz bis Fischmarkt

- + Linie 2 Richtung Schwabenstraße
- + Linie 17 Richtung Regendorf Am Riesen



INFORMATIONEN

Regensburg Tourismus GmbH | Historische Säle
marinaforum Regensburg
Johanna-Dachs-Straße 46 | 93055 Regensburg
Tel.: +49 941 507-1415 und -1416
marinaforum@regensburg.de



Sonderpreis
Nachhaltigkeit
Tourismuspreis
Bayern 2019



PARKHAUS PETERSWEG

ST.-PETERS-WEG 15 | 93047 REGENSBURG

FUSSWEG 10 MIN – 800 M

Betreiber:

das Stadtwerk Regensburg GmbH

Tel.: 0941 53346

E-Mail: info@dasstadtwerk.de

- + Sie folgen dem St.-Peters-Weg in Richtung Westen und biegen nach 100 m rechts ab in die Gasse „An der Hülling“.
- + Folgen Sie der Oberen und Unteren Bachgasse bis hin zum Kohlenmarkt.
- + Vom Kohlenmarkt gehen Sie links über den Rathausplatz und von dort 100 m geradeaus in Richtung Haidplatz.
- + Auf der rechten Seite befindet sich das Thon-Dittmer-Palais.

Busverbindung von Hauptbahnhof bis Haidplatz

- + Linie A Richtung Arnulfplatz

Busverbindung von Hauptbahnhof bis Fischmarkt

- + Linie 1 Richtung Prüfening
- + Linie 2 Richtung Regensburg-Graß/Karl-Stieler-Straße
- + Linie 11 Richtung Roter-Brach-Weg



INFORMATIONEN

Regensburg Tourismus GmbH | Historische Säle
marinaforum Regensburg
Johanna-Dachs-Straße 46 | 93055 Regensburg
Tel.: +49 941 507-1415 und -1416
marinaforum@regensburg.de



Sonderpreis Nachhaltigkeit Tourismuspreis Bayern 2019

PARKHAUS DACHAUPLATZ

D.-MARTIN-LUTHER-STR. 2 | 93047 REGENSBURG

FUSSWEG 10 MIN – 800 M

Betreiber: das Stadtwerke Regensburg GmbH
Telefon: 0941 601-3080

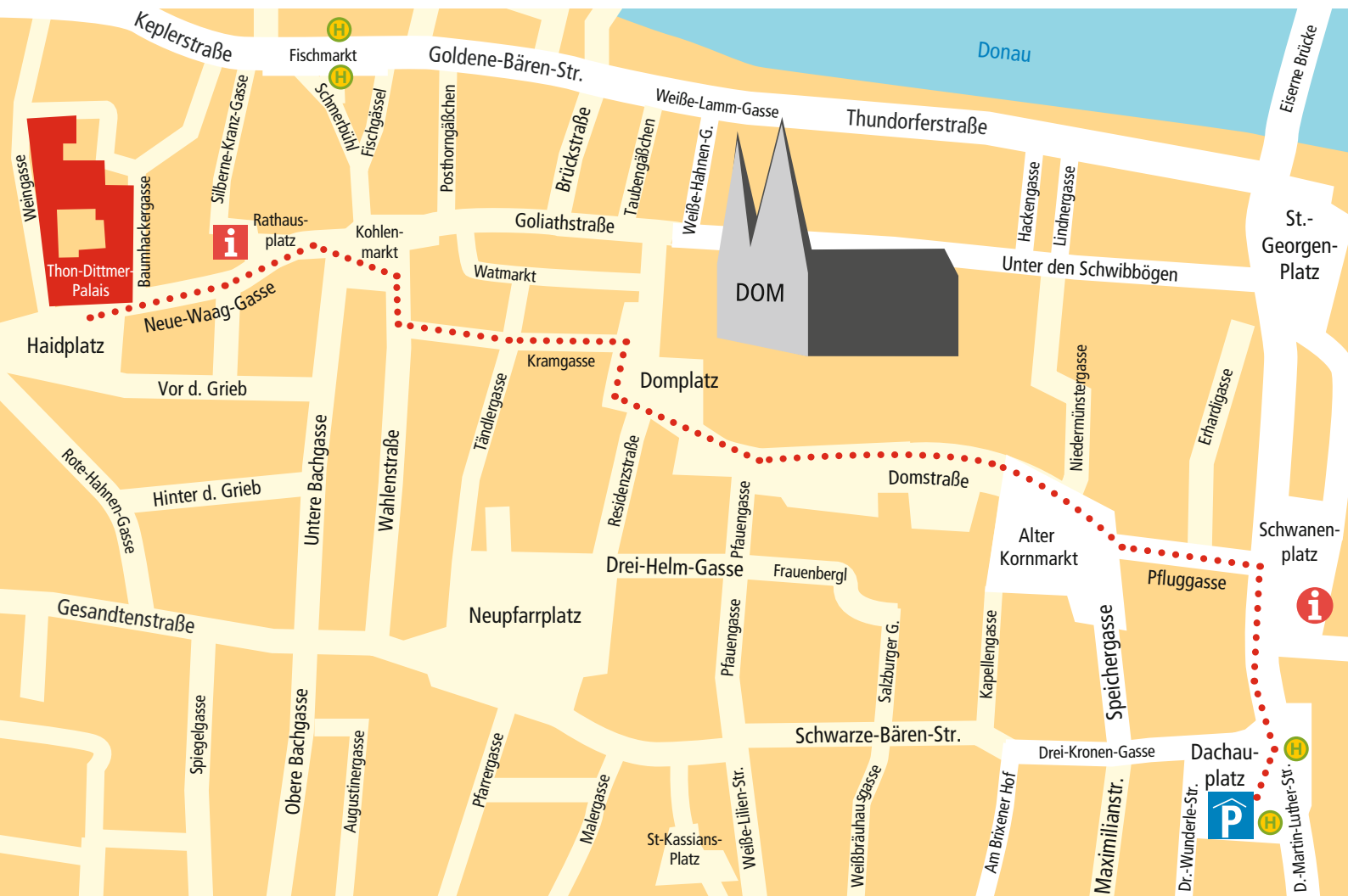
Das Parkhaus liegt auf der Südseite des Dachauplatzes.

- + Sie überqueren den Dachauplatz in nördlicher Richtung über den Schwanenplatz und biegen links in die Pfluggasse ab.
- + Geradeaus gelangen Sie über die Domstraße auf den Domplatz.
- + Gehen Sie links in die Kramgasse und dann rechts in die Wahlenstraße bis zum Rathausplatz.
- + Folgen Sie der Neue-Waag-Gasse bis zum Haidplatz, das Thon-Dittmer-Palais liegt auf der rechten Seite.

Busverbindung Dachauplatz bis Fischmarkt

- + Linie 1 Richtung Prüfening
- + Linie 2 Richtung Regensburg-Graß/Karl-Stieler-Straße
- + Linie 11 Richtung Roter-Brach-Weg

Achtung: Die Parkplätze am Donaumarkt an der Eisernen Brücke stehen wegen des neu gebauten „Haus der Bayerischen Geschichte“ nicht mehr zur Verfügung.



INFORMATIONEN

**Regensburg Tourismus GmbH | Historische Säle
marinaforum Regensburg**
Johanna-Dachs-Straße 46 | 93055 Regensburg
Tel.: +49 941 507-1415 und -1416
marinaforum@regensburg.de

